[redacted]
2374/13
3262/84
3262/85
1626/1
1626/2
1626/3
1626/4
1626/5
1626/6
3262/79
3263/11
3263/64
3263/37
3263/75
3262/5
1716/27
0 5 10 15 20 25 m


3306/79
3306/13
3306/52
2056/124
1739/11

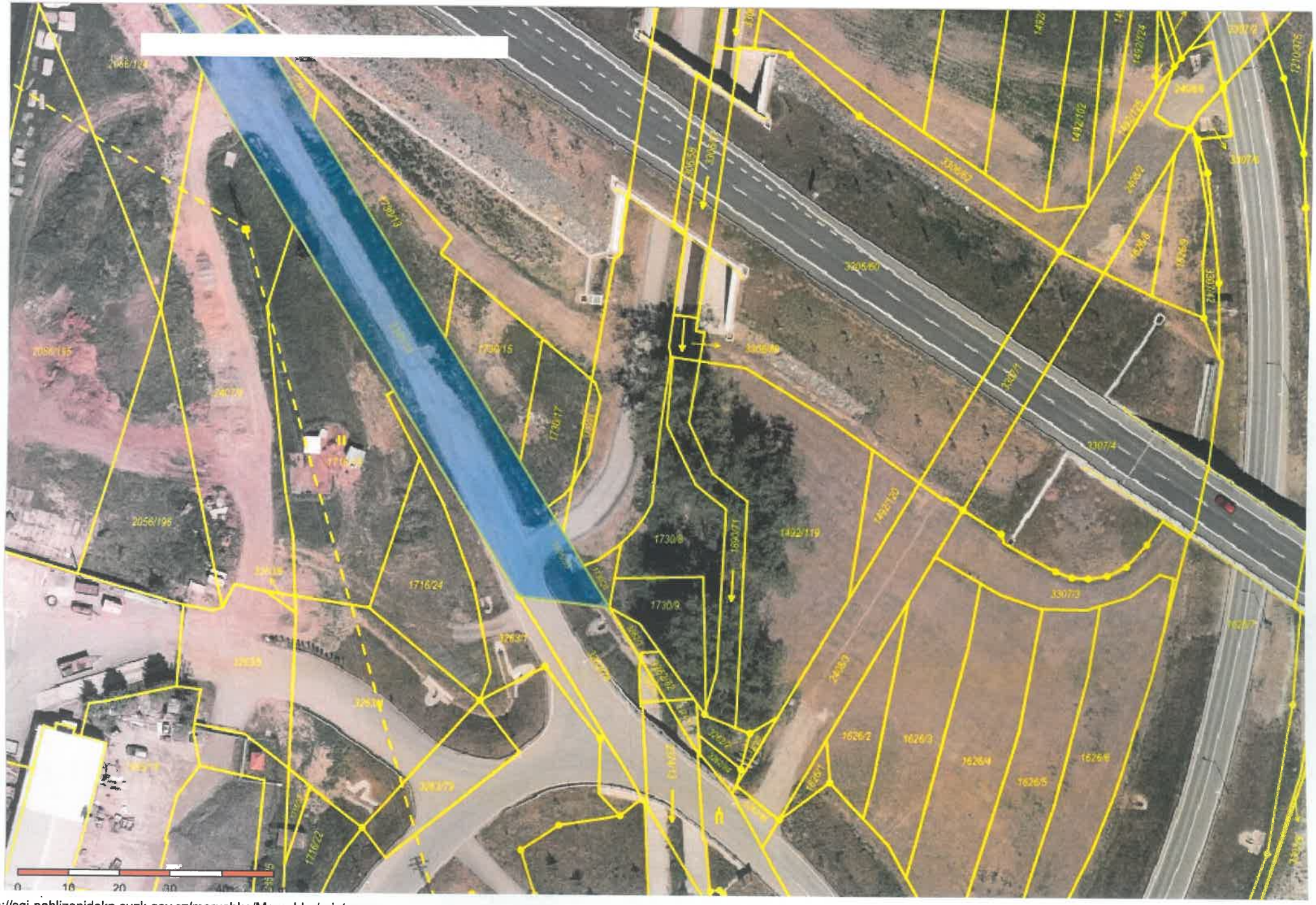
2056/195
2056/196
1716/24
1730/8
1730/9
1422/119
3205/60
2307/4
1626/2
1626/3
1626/4
1626/5
0
10
20
30
40

3206/80
1730/15
1730/17
2056/196
1716/24
1730/8
1730/9
1492/119
3307/4
3307/3
1626/2
1626/3
1626/4
1626/5
3263/11
3263/37
3263/5
3307/11
0
10
20
40
50 m

2056/196
1716/24
1730/8
1730/9
1432/119
3307/4
3307/3
1626/2
1626/3
1626/4
1626/5
1626/6
1983/25
1716/22
3263/11
3263/37
1716/27
1716/20
3262/9
3307/11
10
20
30
40
50 m


2056/8
2056/155
2056/196
1730/15
1730/17
1716/24
1730/8
1730/9
1492/119
3307/4
3307/3
1626/2
1626/3
1626/4
1626/5
1626/6
3263/11
0
10
20
30
40
50 m

1716/18
1716/24
3263/1
3263/4
3263/79
3306/53
1730/20
1730/8
1730/9
1890/71
1492/119
1492/120
3262/1
3262/78
3262/82
2374/14
2374/13
3262/2
3262/3
3262/84
3262/85
2408/3
1626/2
1626/3
1626/1
162
0 5 10 15 20 25 m

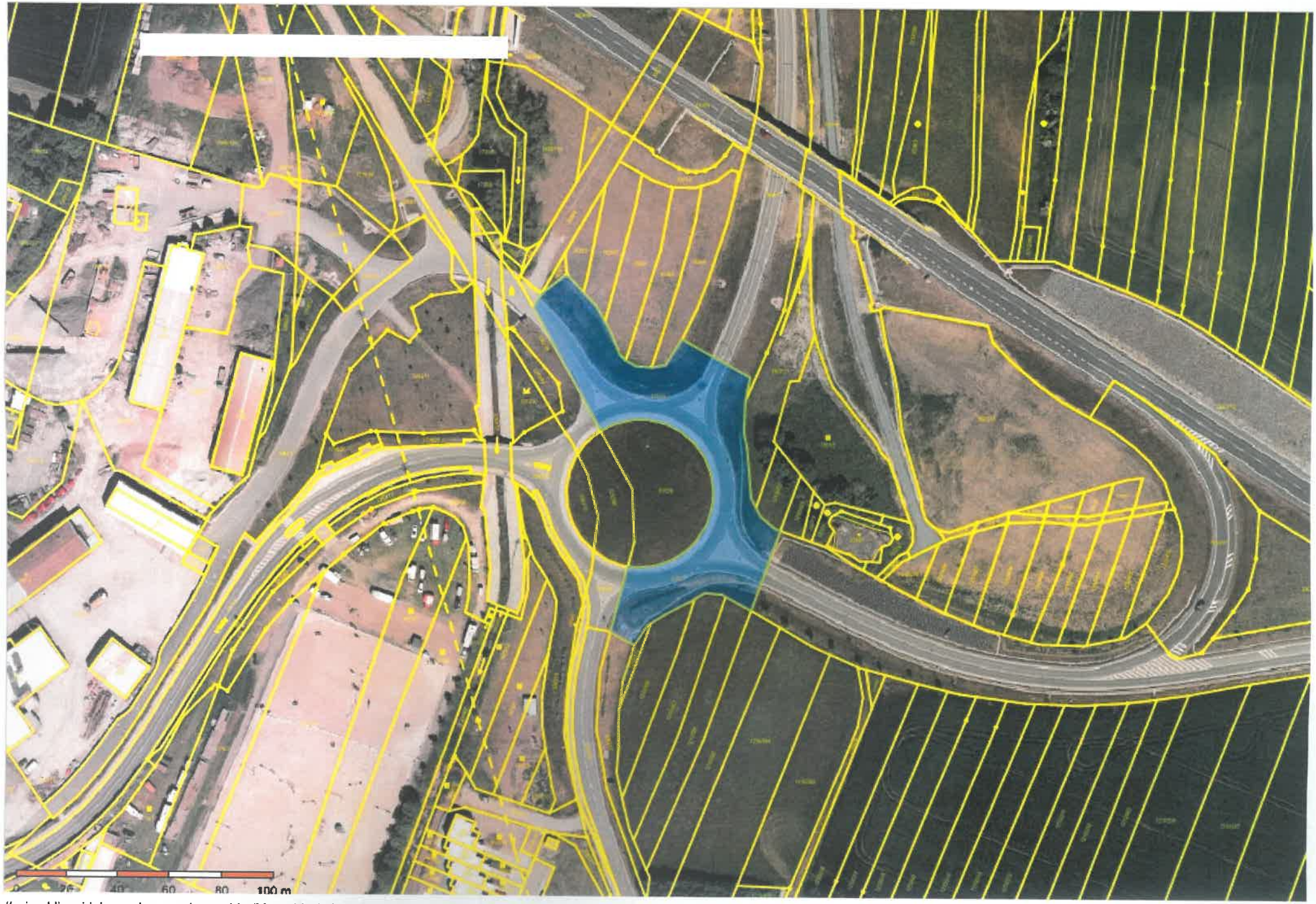
0
20
40
60
80
100 m

1730/8
1730/9
1492/119
1716/24
3263/11
3263/37
1716/27
1716/20
1626/2
1626/3
1626/4
1626/5
1626/6
3307/7
3307/11
1507/3
3262/9
10
30
50 m

VÝKAZ DOSAVADNÍHO A NOVÉHO STAVU ÚDAJŮ KATASTRU NEMOVITOSTÍ

Dosavadní stav				Nový stav											
Označení pozemku parc. číslem	Výměra parcely ha	Výměra parcely m²	Druh pozemku / Způsob využití	Označení pozemku parc. číslem	Výměra parcely ha	Výměra parcely m²	Druh pozemku / Způsob využití	Typ stavby / Způsob využití	Způs. určení výměr	Porovnání se stavem evidence právních vztahů: Díl přechází z pozemku označeného v katastru nemovitostí	Díl přechází z pozemku označeného v dřívější poz. evidenci	Číslo listu vlastnictví	Výměra dílu ha	Výměra dílu m²	Označení dílu
3262/5		44 33	ostat.pl. / silnice	3262/5		39 92	ostat.pl. / silnice		0						
3262/79		6 75	ostat.pl. / silnice	3262/79		11 16	ostat.pl. / silnice		0						
						(51 08)				3262/5		1522		44 33	celá
										3262/79		1522		6 75	celá
														51 08	
		51 08				51 08									

Seznam souřadnic (S-JTSK)

Číslo bodu	Souřadnice pro zápis do KN Y	X	KK Kód kvality	Poznámka
2463-21	496478.26	1085871.15	3	kolík
2463-22	496481.60	1085862.99	3	kolík
3307-107	496501.87	1085882.47	3	znak z plastu
1	496478.77	1085869.90	3	znak z plastu

3307/11

GEOMETRICKÝ PLÁN
pro
změnu hranic pozemků

Geometrický plán ověřil autorizovaný zeměměřický inženýr:

Jméno, příjmení: Ing. Jiří Žváček, Ph.D.

Číslo položky seznamu autorizovaných zeměměřických inženýrů: 2533

Dne: 3.6.2025 Číslo: 330/2025

Náležitostmi a přesností odpovídá právním předpisům.

Stejnopis ověřil autorizovaný zeměměřický inženýr:

Jméno, příjmení: Ing. Jiří Žváček, Ph.D.

Číslo položky seznamu autorizovaných zeměměřických inženýrů: 2533

Dne: - 9 -06- 2025 Číslo: 343/2025

Tento stejnopis odpovídá geometrickému plánu v elektronické podobě uloženému v dokumentaci katastrálního úřadu.

Vyhotovitel: Bc. Miroslav Kuzník
Krnovská 53/22
746 01 Opava

Číslo plánu: 3631-29/2025

Okres: Opava

Obec: Opava

Kat. území: Kateřinky u Opavy

Mapový list: Opava 8-2/34

Dosavadním vlastníkům pozemků byla poskytnuta možnost seznámit se v terénu s průběhem navrhovaných nových hranic, které byly označeny předepsaným způsobem:
viz seznam souřadnic

Katastrální úřad souhlasí s očíslováním parcel.

Bc. Radomír Říčný
KÚ pro Moravskoslezský kraj
KP Opava
PGP-989/2025-806
2025.06.05 15:37:28 +02'00'

Ověření stejnopisu geometrického plánu v listinné podobě.

Ing. et Ing. Jiří Žváček, Ph.D. Autorizovaný zeměměřický inženýr

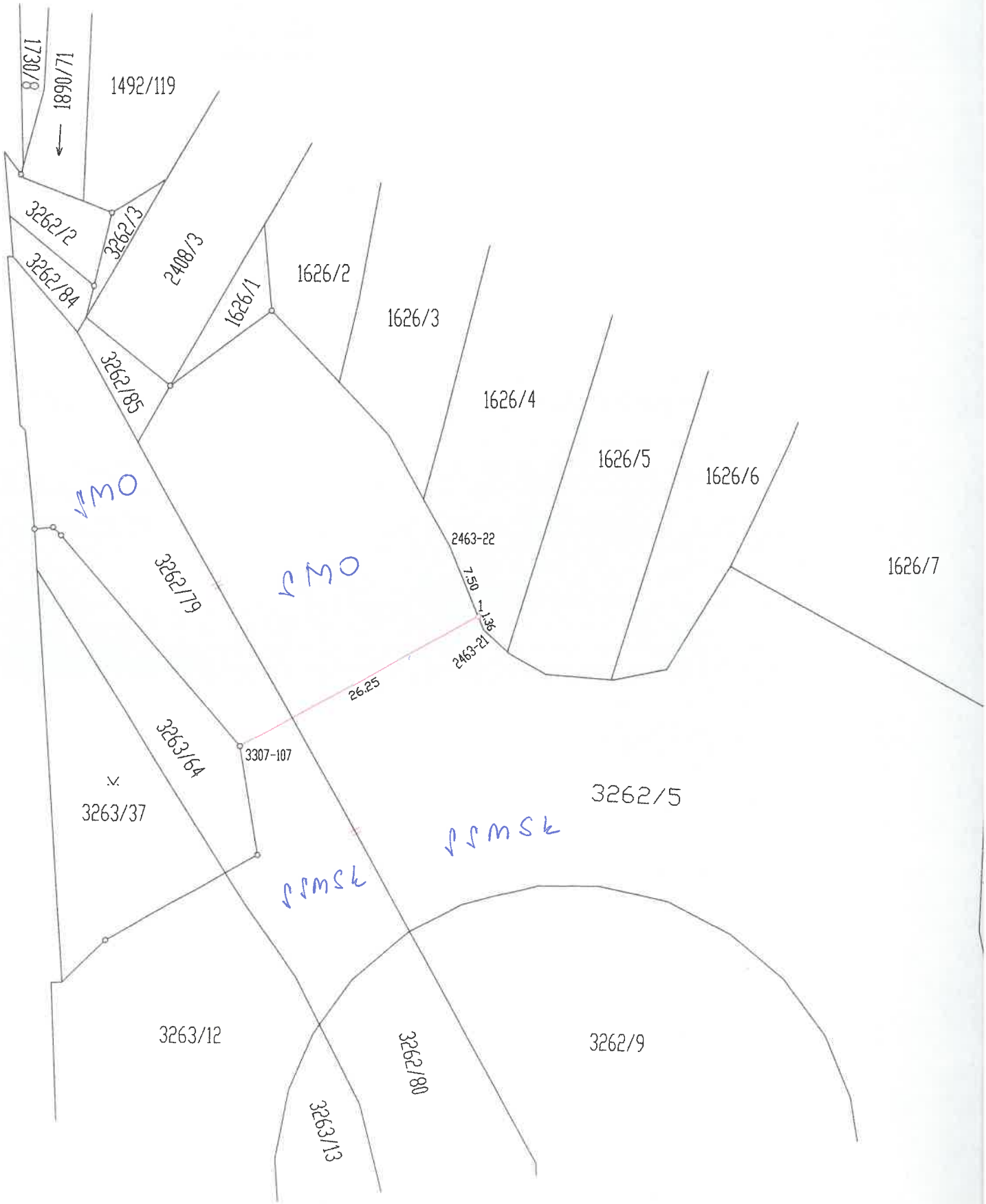
1730/8
1890/71
1492/119
3262/2
3262/3
3262/84
2408/3
1626/1
1626/2
1626/3
1626/4
1626/5
1626/6
1626/7
3262/85
VMO
3262/79
VMO
2463-22
7.50
1.36
2463-21
26.25
3263/64
3307-107
3263/37
3262/5
VSMSK
VSMSK
3263/12
3262/80
3262/9
3263/13